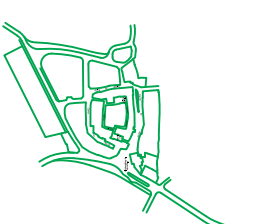
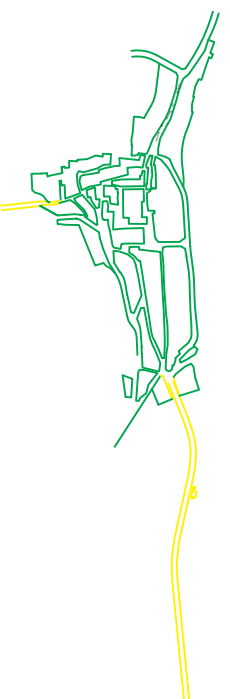


Nucli:  
**Almenara Alta**



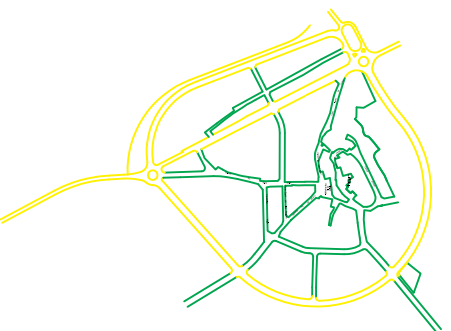
Nucli:  
**Donzell**



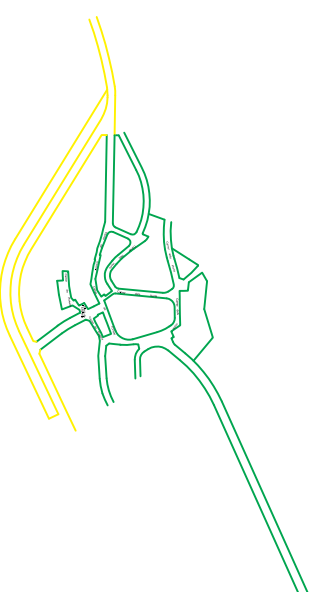
Nucli:  
**Montclar**



Nucli:  
**Rocabertí**



Nucli:  
**Mafet**



Nucli:  
**Puelles**

AJUNTAMENT D'AGRAMUNT

Regidoria de Medi Ambient

## MAPA DE CAPACITAT ACÚSTICA

Zones de sensibilitat acústica

ANY 2006

Municipi:  
**Agramunt**  
Nucli:  
**Agregats**

- Valors d'immissió diürns en ambient exterior

~ Zona A,  $L_{A,r} \leq 60$   
sensibilitat acústica alta

~ Zona B,  $L_{A,r} \leq 65$   
sensibilitat acústica moderada

~ Zona C,  $L_{A,r} \leq 70$   
sensibilitat acústica baixa

~ Zona ZEPQA,  $L_{A,r} < 50$   
Zona d'especial protecció de la qualitat acústica

~ Zona ZARE,  $L_{A,r} < 85$   
Zona acústica de règim especial

Cartografia de referència: Ajuntament d'Agramunt, POUM 2006

0 Escala 1:5.000 200 m